

PODÉLNÝ PROFIL
M 1:1000/100

SKLONOVÉ POMĚRY

NIVELETA
TERÉN

ZMĚNA PŘÍČNÉHO SKLONU:

KÓTY NIVELETY:

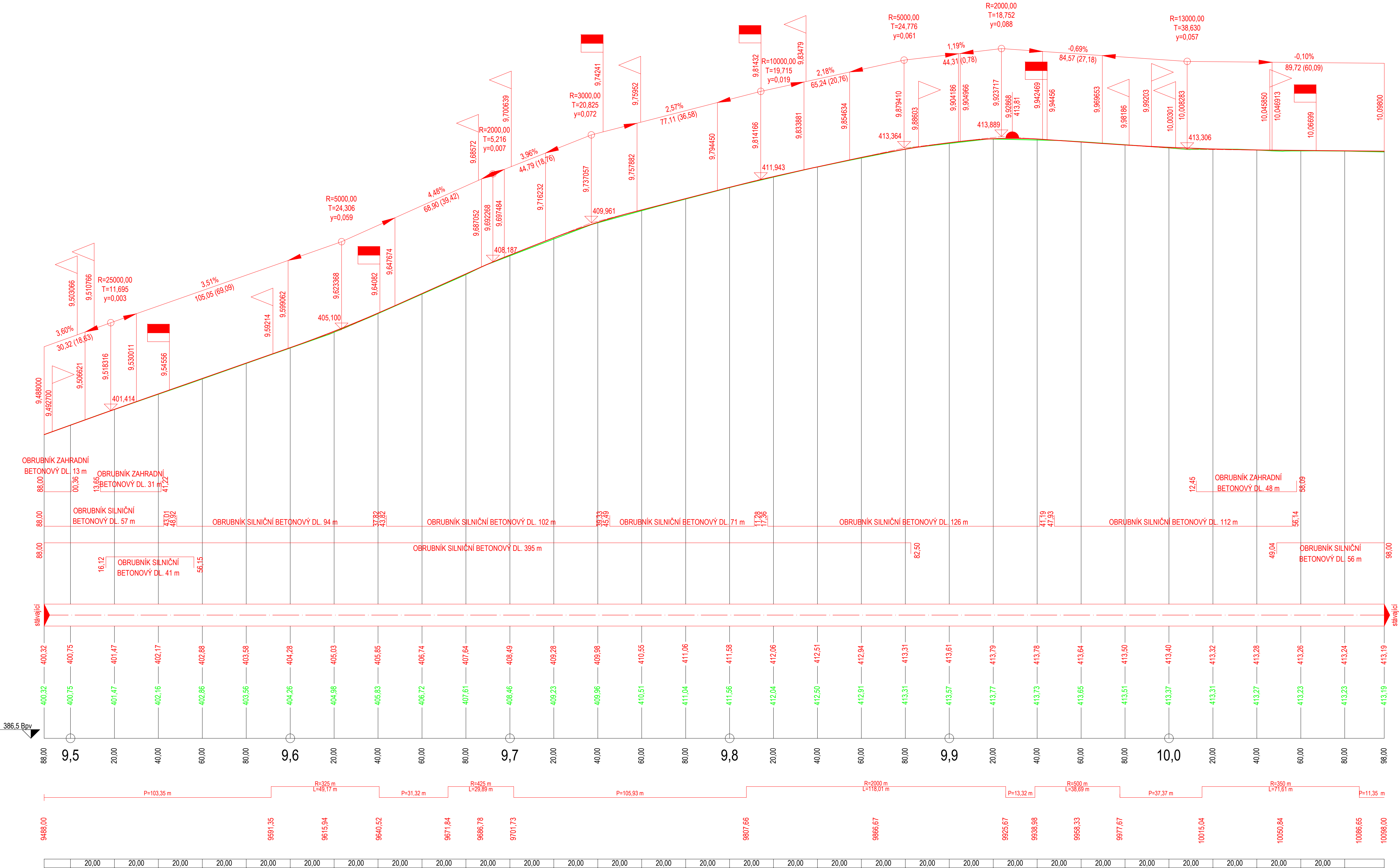
KÓTY TERÉNU:



SROVNÁVACÍ ROVINA:

STANIČENÍ:

SMĚROVÉ POMĚRY:

VZDÁLENOST PŘ. ŘEZŮ:



OBJEDNATEL: <div> KRAJ</div> Královéhradecký kraj Přivovarské náměstí 1245 500 03 Hradec Králové		ZHOTOVITEL: <div></div> www.afconsult.com AF-CITYPLAN s.r.o. MAGISTRŮ 1275/13 140 00 PRAHA 4 tel.: +420 277 005 500 www.af-cityplan.cz	
HLAVNÍ INŽENÝR PROJEKTU: <i>Jedlička</i> Ing. VÁCLAV BARTŮNĚK	ZODPOVĚDNÝ PROJEKTANT: <i>Jedlička</i> Ing. VÁCLAV BARTŮNĚK	VYPRACOVAL: <i>J. Suchánek</i> Ing. JAN SUCHÁNEK	KONTROLOVAL: <i>Gábor</i> Ing. JAKUB VYHNÁLEK
NÁZEV PROJEKTU: II/302 STAROSTÍN - BROUMOV - HRANICE ČR - PR, III. část Broumov km 9,488 - 10,098			
ČÁST:	STAVEBNÍ ČÁST		
STAVEBNÍ OBJEKT:	SO 105.2 - BROUMOV, KM 9,488 - 10,098, SO 115.2 - CHODNÍK, KM 9,488 - 10,098		
PŘÍLOHA:	PODÉLNÝ PROFIL		
KRAJ:	Královéhradecký kraj	ČÁST:	PŘÍLOHA Č.:
DATUM:	06/2019	D	2
STUPEŇ:	DSP/PDPS		
MĚŘÍTKO:	1:1000/100		
Č. ZAKÁZKY:	15-2-086	ČÍSLO PARE:	